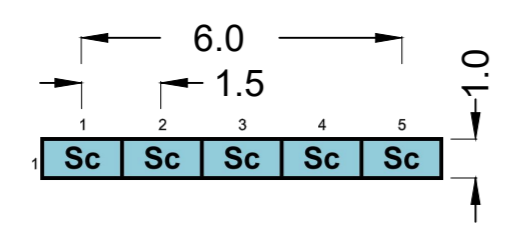


20	Heckenpflanzung V/V ASB 12.1	48 m ²
Sträucher:	40 St.	
Riefen:	48 m	
Wildverbisszaun:	188 m	
Greifvogelstangen:	2 St.	
Tore:	2 St.	

Art-kürzel	Anzahl / 1 Schema	Anzahl / 8 Schemata
Sc	5	40

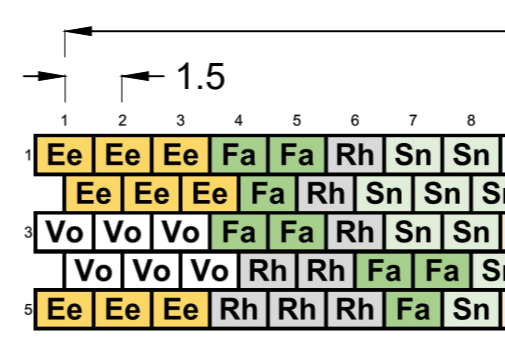
Pflanzschema 20
Pflanzabstand:
1,5 m Abstand in der Reihe
1 Reihen x 5 Pflanzen



22	Heckenpflanzung V/V ASB 12.3	405 m ²
Sträucher:	223 St.	
Riefen:	338 m	
Wildverbisszaun:	166 m	
Greifvogelstangen:	2 St.	
Tore:	2 St.	

Art-kürzel	Anzahl
Ac	30
Fa	24
Rc	27
Rh	40
Sn	41
Vo	39
gesamt	223


Pflanzschema 22
Pflanzabstand:
1,0 m Reihenabstand
1,5 m Abstand in der Reihe
5 Reihen x 45 (44) Pflanzen



21	Heckenpflanzung V/V ASB 12.2	486 m ²
Sträucher:	268 St.	
Riefen:	405 m	
Wildverbisszaun:	192 m	
Greifvogelstangen:	2 St.	
Tore:	2 St.	

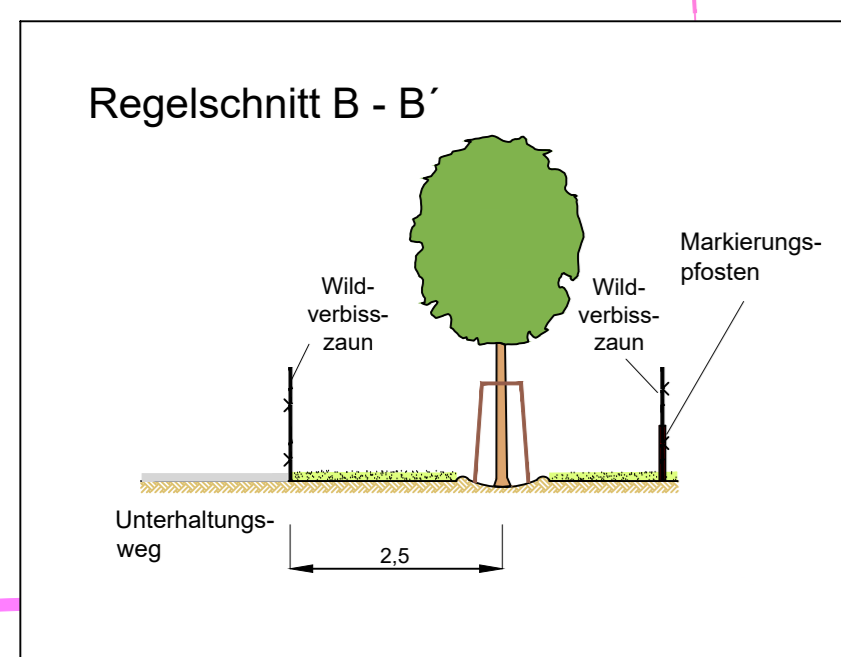
Art-kürzel	Anzahl
Ac	37
Ee	27
Fa	24
Ps	12
Rc	38
Rh	39
Sn	56
Vo	39
gesamt	268

Pflanzschema 21
Pflanzabstand:
1,0 m Reihenabstand
1,5 m Abstand in der Reihe
5 Reihen x 54 (53) Pflanzen



Kürzel	Botanischer Name	Deutscher Name	Pflanzqualität	Stück
Baumplantzungen (A7, V/V ASB 12.1)				
Hochstämme StU 14-16 cm				
AC	Acer campestre	Feld-Ahorn	H. 3xv. mDb 14-16 cm	9 von 16
SL	Salix alba	Silber - Weide	H. 3xv. mDb 14-16 cm	9

- Legende**
- Maßnahmen**
- Ansaat Landschaftsrasen
 - Bestand / Krautflächen (Pflege)
 - Anlage von Heckenstrukturen (Sträucher u. Heister)
 - 5 Nummerierung der Hecke (vgl. Pflanzenliste)
 - Hochstämme
 - Markierungspfosten
 - Greifvogelstange
 - Wildverbisszaun
 - Tiefenlockerung
- Nachrichtlich**
- Planfeststellungsgrenze
 - Wartungsweg
 - Flurstücksgrenze / -nummer

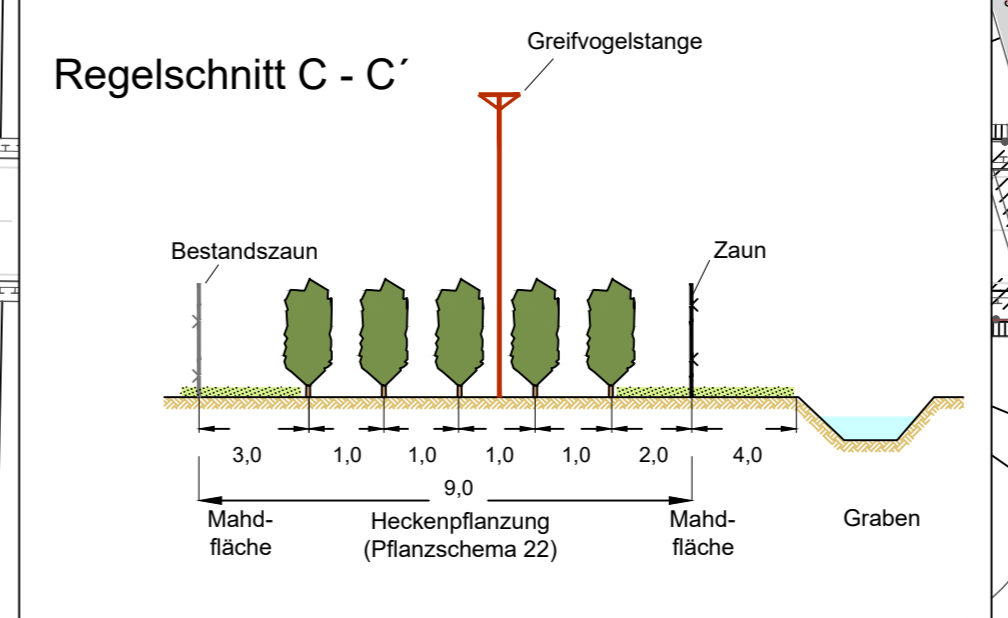


V2	Rekultivierung	656 m ²
	vorbereitende Mahd	656 m ²
	Tiefenlockerung (Aufreißen) Pflügen / Fräsen	656 m ²
	Ansaat mit Landschaftsrasen, Pflege / Mahd	656 m ²

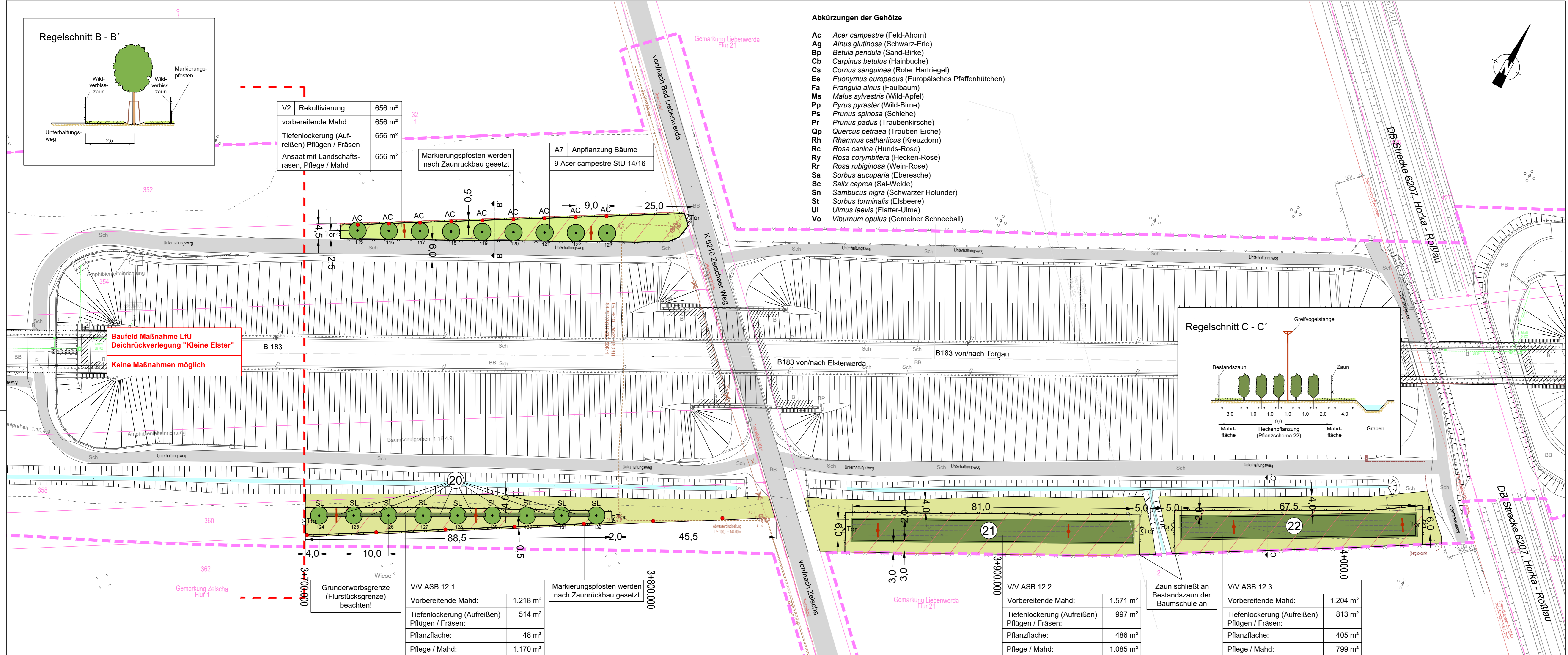
Markierungspfosten werden nach Zaunrückbau gesetzt

A7	Anpflanzung Bäume
	9 Acer campestre StU 14/16

- Abkürzungen der Gehölze**
- Ac *Acer campestre* (Feld-Ahorn)
 - Ag *Alnus glutinosa* (Schwarz-Erle)
 - Bp *Betula pendula* (Sand-Birke)
 - Cb *Carpinus betulus* (Hainbuche)
 - Cs *Cornus sanguinea* (Roter Hartriegel)
 - Ee *Euonymus europaeus* (Europäisches Pfaffenhütchen)
 - Fa *Frangula alnus* (Faulbaum)
 - Ms *Malus sylvestris* (Wild-Apfel)
 - Pp *Pyrus pyraeaster* (Wild-Birne)
 - Ps *Prunus spinosa* (Schlehe)
 - Pr *Prunus padus* (Traubenkirsche)
 - Qp *Quercus petraea* (Trauben-Eiche)
 - Rh *Rhamnus cathartica* (Kreuzdorn)
 - Rc *Rosa canina* (Hunds-Rose)
 - Ry *Rosa corymbifera* (Hecken-Rose)
 - Rr *Rosa rubiginosa* (Wein-Rose)
 - Sa *Sorbus aucuparia* (Eberesche)
 - Sc *Salix caprea* (Sal-Weide)
 - Sn *Sambucus nigra* (Schwarzer Holunder)
 - St *Sorbus torminalis* (Elsbeere)
 - Ul *Ulmus laevis* (Flatter-Ulme)
 - Vo *Viburnum opulus* (Gemeiner Schneeball)



Baufeld Maßnahme LfU
Deichrückverlegung "Kleine Elster"
Keine Maßnahmen möglich



V/V ASB 12.1	
Vorbereitende Mahd:	1.218 m ²
Tiefenlockerung (Aufreißen) Pflügen / Fräsen:	514 m ²
Pflanzfläche:	48 m ²
Pflege / Mahd:	1.170 m ²

Markierungspfosten werden nach Zaunrückbau gesetzt

V/V ASB 12.2	
Vorbereitende Mahd:	1.571 m ²
Tiefenlockerung (Aufreißen) Pflügen / Fräsen:	997 m ²
Pflanzfläche:	486 m ²
Pflege / Mahd:	1.085 m ²

Zaun schließt an Bestandszaun der Baumschule an

V/V ASB 12.3	
Vorbereitende Mahd:	1.204 m ²
Tiefenlockerung (Aufreißen) Pflügen / Fräsen:	813 m ²
Pflanzfläche:	405 m ²
Pflege / Mahd:	799 m ²

Höhensystem: DHHN92	Lagebezug: Gauß-Krüger 42/83
bearbeitet: Braatz	gezeichnet: Lampe
geprüft: Nissen	Datum: 26.09.2019

Nr.	Art der Änderung	Datum	Name

Landesbetrieb Straßenwesen Dezernt Planung Süd von-Schön-Strasse 11 03050 Cottbus	
bearbeitet	Datum
gezeichnet	Name
geprüft	
Ausf.-Nr.:	

AUSFÜHRUNGSPLANUNG	
LAND BRANDENBURG 	Straße: B 183 nächster Ort: Bad Liebenwerda
Baulänge: 2.000 km Bau-km: 0+000.000 bis 2+000.000 Betriebs-km:	Unterlage / Blatt-Nr.: 5 Pflanzplan Maßstab: 1:500
Netzknoten 4446021 von Abschnitt: 020 km: 1.994 4446028 bis Abschnitt: 110 km: 1.659	PROJIS-Nr.:

Landschaftspflegerische Ausführungsplanung (LAP) B 183 OU Bad Liebenwerda, Los 8-LAP 7 - Trassennahe Bepflanzung am Baulos 2	
---	--