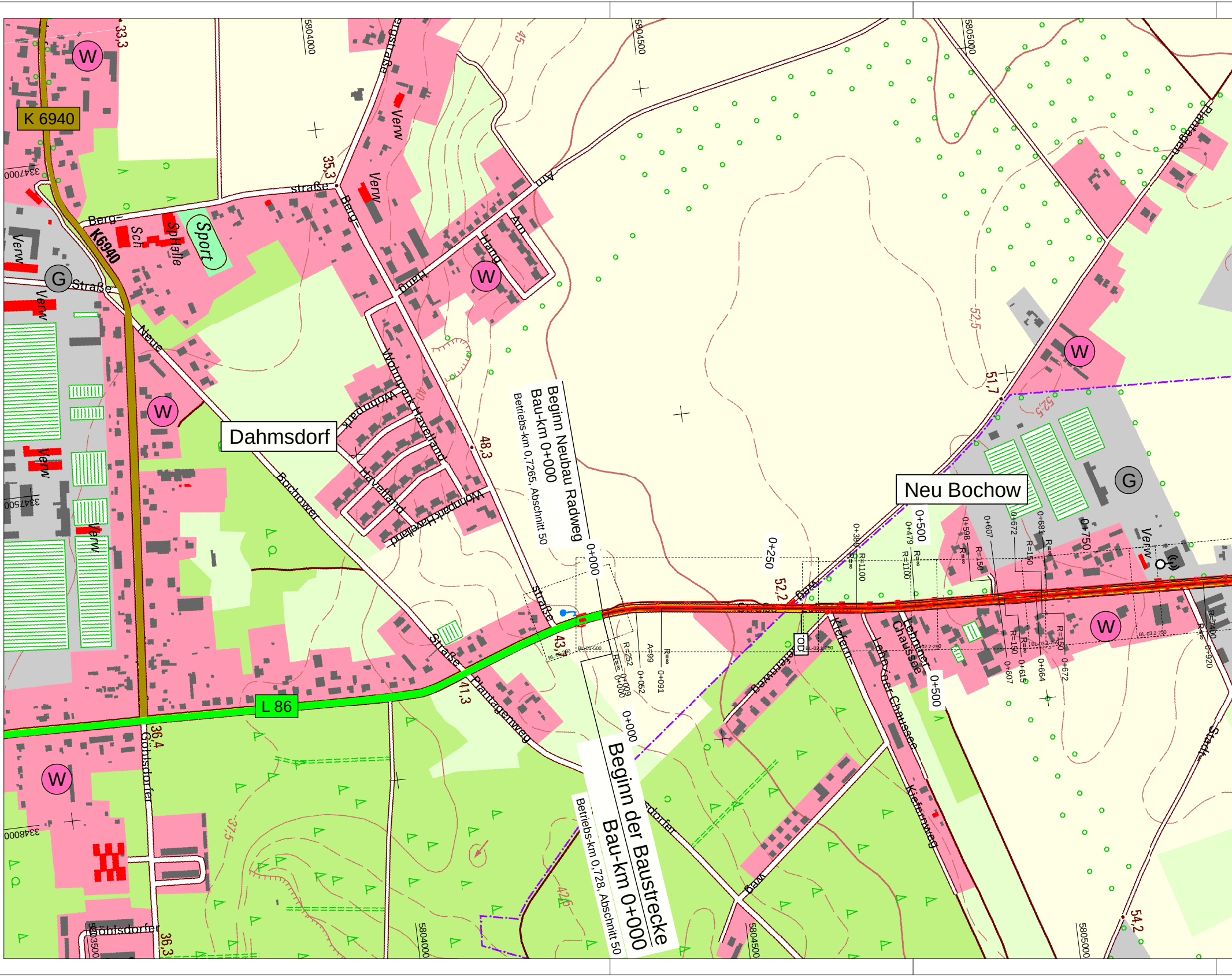
K 6940
W
G
Verw
Sport
Sch
SpHalle
Berg-
straße
Straße
Neue
Dahmsdorf
Wohnpark Havelland
Bochower
Straße
Plantagenweg
Glindower
Kiefernweg
Lehniner Chaussee
Kiefern-
Neu Bochow
L 86
Beginn Neubau Radweg
Bau-km 0+000
Betriebs-km 0,7265, Abschnitt 50
Beginn der Baustrecke
Bau-km 0+000
Betriebs-km 0,728, Abschnitt 50
0+000
0+250
0+500
0+750
OD
33,3
35,3
36,4
36,3
41,3
43,1
48,3
51,7
52,2
52,5
54,2
5804000
5804500
5805000
3347000
3347500
3348000

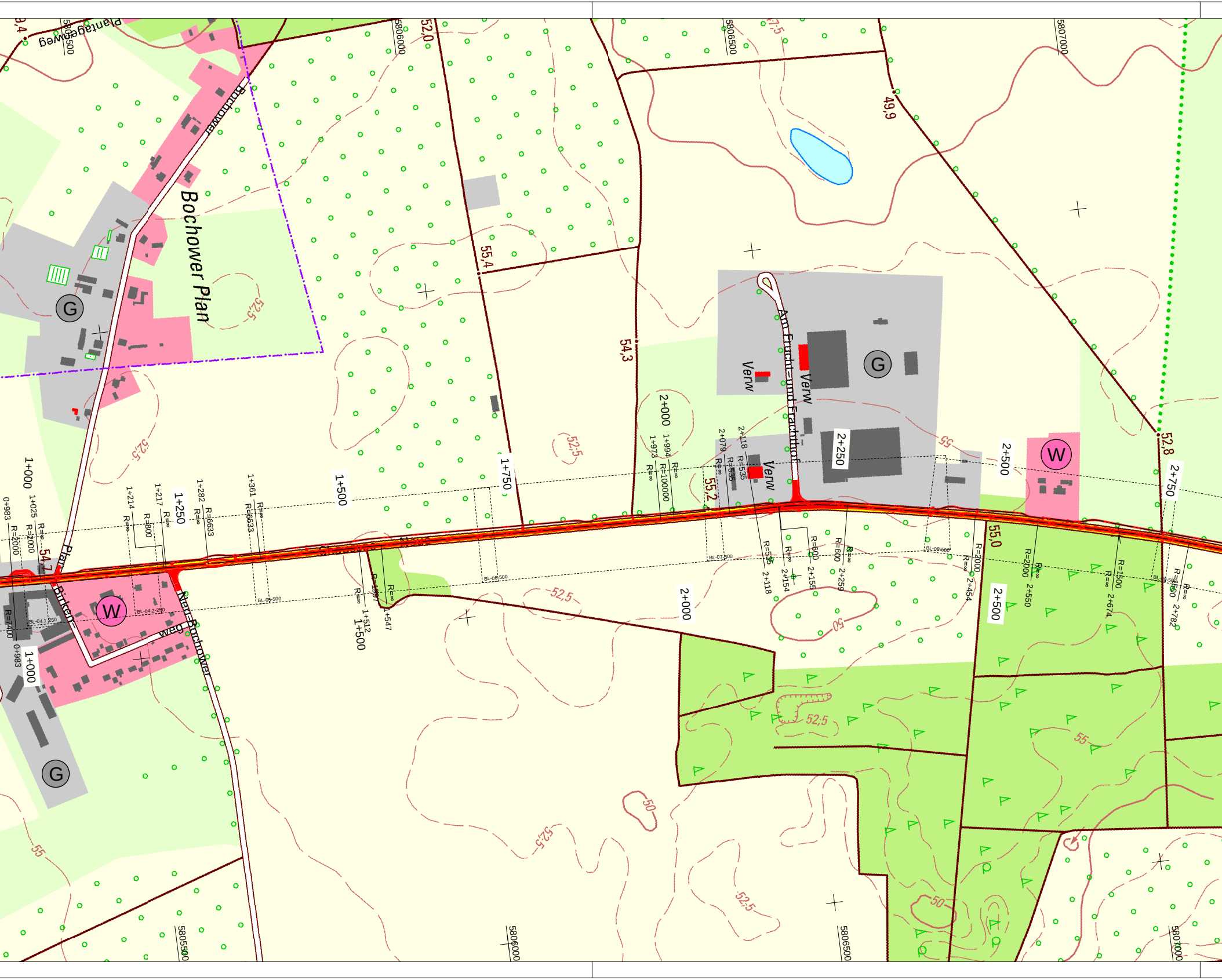

Plantagenweg
Bochower
Bochower Plan
Am Frucht- und Frachthof
Verw
Verw
Verw
Plan
Birken-
weg
Neu-Bochower
G
G
G
W
W
5805500
5806000
5806500
5807000
52,0
55,4
54,3
49,9
52,8
55,2
55,0
54,7
52,5
55
50
1+000
1+250
1+500
1+750
2+000
2+250
2+500
2+750
0+983
1+025
1+214
1+217
1+282
1+361
1+512
1+547
1+973
1+994
2+079
2+118
2+154
2+155
2+259
2+454
2+550
2+674
2+782
R=∞
R=2000
R=800
R=6633
R=-6633
R=100000
R=535
R=-535
R=600
R=-600
R=1500
R=-1500
R=-7400

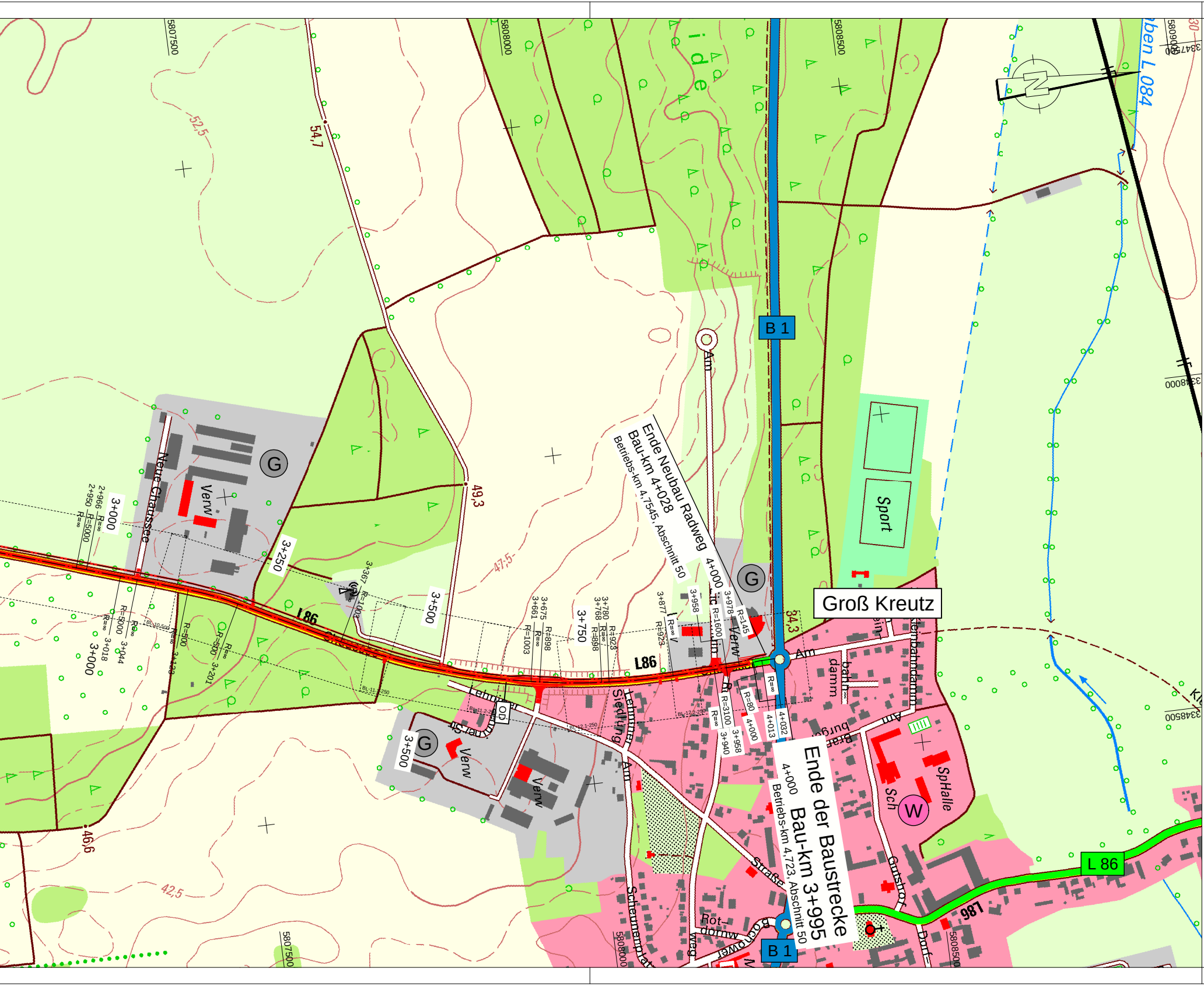
Ende Neubau Radweg
4+000
Bau-km 4+028
Betriebs-km 4,7545, Abschnitt 50
Ende der Baustrecke
Bau-km 3+995
4+000
Betriebs-km 4,723, Abschnitt 50
Groß Kreutz
B 1
B 1
L 86
L86
L86
L86
Sport
SpHalle
Sch
W
G
G
G
Verw
Verw
Verw
Verw
Neue Chaussee
Siedlung
Lehniner
Gutshof
Dorf-
Rot-
dornweg
Straße
Kleinbahndamm
bahn-
damm
Berg
An
OD
Graben L 084
54,7
52,5
49,3
47,5
46,6
42,5
34,3
3+000
3+250
3+500
3+750
3+500
3+000
2+950
2+966
R=∞
R=5000
3+018
3+044
3+201
3+367
R=1003
3+661
3+675
R=1003
R=898
3+768
3+780
R=898
R=923
3+877
R=923
3+958
3+978
R=145
R=1600
3+940
3+958
R=3100
R=80
4+000
4+013
4+032
R=500
5807500
5808000
5808500
5809000
3347500
3348000
3348500

Zeichenerklärung

Straßennetz

vorhanden	geplant	
A 2	▬ ▬ ▬ ▬	Bundesautobahn
B 1	▬ ▬ ▬ ▬	Bundesstraße
L 86	▬ ▬ ▬ ▬	Landesstraße / Staatsstraße
K 6940	▬ ▬ ▬ ▬	Kreisstraße
═	- - - - -	sonstige Straße
OD		Grenze der Ortsdurchfahrt

Gebiete und Flächen

vorhanden	geplant	
W	W	Wohnbaufläche
M	M	gemischte Baufläche
G	G	gewerbliche Baufläche
S	S	Sonderbaufläche
▭		Gemeinbedarf

Höhensystem: DHHN 92 Lagesystem: ETRS 89

Nr.	Art der Änderung	Datum	Name	Unterschrift

PLAN GILT NUR FÜR DIE AUSSCHREIBUNG

LAND BRANDENBURG

Landesbetrieb Straßenwesen
Dezernat Planung West

LS

Straße: L 86
Nächster Ort:
Groß Kreutz
Baulänge: 3,995 km
Bau-km: km 0+000,00 - km 3+995,00
Betriebs-km:

Netzknoten					
Netzknoten	3642 001	von Abschnitt:	050	km:	0,834
	3642 005	bis Abschnitt:	050	km:	4,757

Unterlage-Nr.: 3
Blatt-Nr.: 1
Ausf.-Nr.:

VERGABEUNTERLAGE
L 86
Damsdorf - Groß Kreutz
Los 1 - Baufeldfreimachung
Deckensanierung und Neubau eines Radweges
Bau-km 0+000,000 - Bau-km 3+995,000

	Datum	Name	Unterschrift
bearbeitet			
gezeichnet			
geprüft			

Übersichtslageplan - Baumfällung
Maßstab 1 : 5 000

Aufgestellt: Potsdam, den

zur Bauausführung freigegeben:

CARD/1